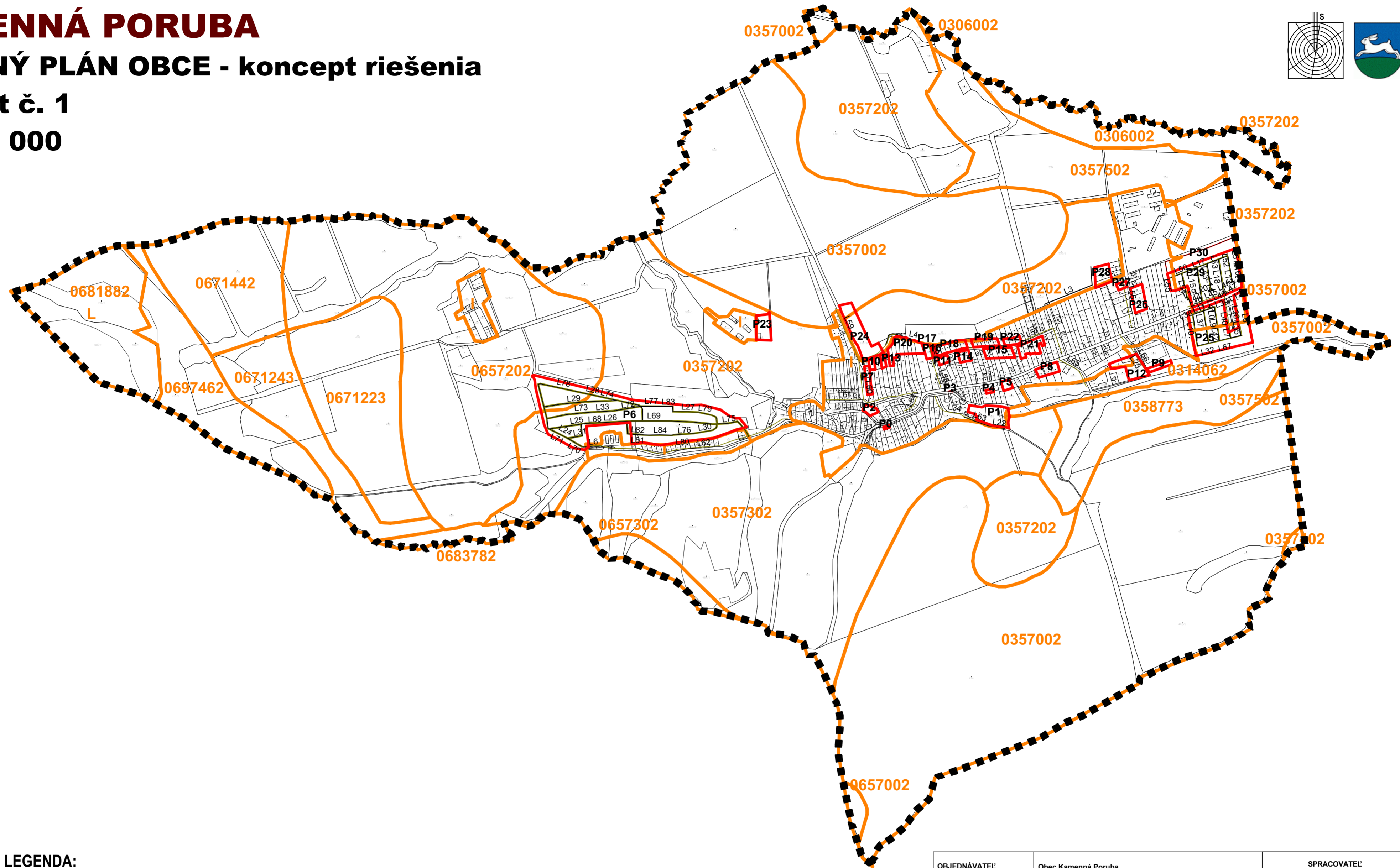



# KAMENNÁ PORUBA

## ÚZEMNÝ PLÁN OBCE - koncept riešenia





Variant č. 1

M 1:10 000



### LEGENDA:

STAV NÁVRH ZÁMER

-  Katastrálna hranica
-  BPEJ - bonitované pôdno-ekologické jednotky
-  Navrhované plochy
-  Navrhované líniové plochy

OBJEDNÁVATEĽ	Obec Kamenná Poruba	SPRACOVATEĽ	
AUTOR	Ing. arch. Jozef Kužma	Invest Leasing, s.r.o. Duchnovičovo nám. 1 Prešov 080 01	
OBSAH VÝKRESU	Výkres perspektívneho použitia poľnohospodárskej a lesnej pôdy na nepoľnohospodárske účely	ČÍSLO ZÁKAZKY	
		FORMÁT	A2
		DÁTUM	04.2017
NÁZOV AKCIE	Územný plán obce Kamenná Poruba - koncept riešenia variant č. 1	MIERKA	1 : 10 000
		ČÍSLO VÝKRESU	<b>8</b>